

Die Gemeinde Wettstetten erlässt aufgrund Art. 51 Abs. 4 und 5 des Bayerischen Straßen- und Wegegesetzes (BayStrWG) in der Fassung der Bekanntmachung vom 5. Oktober 1981 (BayRS 91-1-I) zuletzt geändert durch § 6 des Gesetzes vom 20.12.2007 (GVBl. S. 958), erlässt die Gemeinde Wettstetten folgende

# **1. Änderung der Verordnung über die Reinhaltung und Reinigung der öffentlichen Straßen und die Sicherung der Gehbahnen im Winter**

(Reinigungs- und Sicherungsverordnung)

## **§ 1**

Der § 5 erhält folgenden Wortlaut:

Zur Erfüllung ihrer Reinigungspflicht haben die Vorder- und Hinterlieger die im Straßenreinigungsverzeichnis (Anlage 1) aufgeführten öffentlichen Straßen innerhalb ihrer Reinigungsflächen (§ 6) zu reinigen.

Sie haben dabei die Gehwege, die gemeinsamen Geh- und Radwege, die Radwege und die innerhalb der Reinigungsflächen befindlichen Fahrbahnen (einschließlich der Parkstreifen)

a) nach Bedarf zu kehren und den Kehrriech, Schlamm und sonstigen Unrat zu entfernen (soweit diese in üblichen Hausmülltonnen für Biomüll, Papier oder Restmüll oder in Wertstoffcontainern entsorgt werden können); entsprechendes gilt für die Entfernung von Unrat auf den Grünstreifen.

Im Herbst sind die Reinigungsarbeiten bei Laubfall, soweit durch das Laub – insbesondere bei feuchter Witterung – die Situation als verkehrsgefährdend einzustufen ist, ebenfalls bei Bedarf durchzuführen.

b) von Gras und Unkraut zu befreien, soweit es aus Ritzen und Rissen im Straßenkörper wächst.


c) bei Bedarf, insbesondere nach einem Unwetter sowie bei Tauwetter, die Abflussrinnen und Kanaleinläufe<sup>3</sup> freizumachen, soweit diese innerhalb der Reinigungsfläche (§ 6) liegen.

**§ 2**


Diese Änderung tritt zum 01.02.2017 in Kraft

Der § 5 in der bisherigen Fassung tritt am 31.01.2017 außer Kraft

Wettstetten, 31.01.2017



Risch



Erster Bürgermeister

## Anlage zur Straßenreinigungsverordnung

### Anlage 1 (zu § 4 Abs. 1 i.V.m. § 6 )

#### Straßenreinigerverzeichnis

**Gruppe A** (Reinigungsfläche: Gehwege, gemeinsame Geh- und Radwege, Radwege sowie Grünstreifen und von der Fahrbahn getrennte Parkstreifen)

- Böhmfelder Straße, EI 18
- Lentinger Straße, EI 18
- Ingolstädter Straße, EI 11 und
- Schelldorfer Straße, EI 11
- Wettstettener Straße, EI 18

**Gruppe B** (Reinigungsfläche: Flächen der Gruppe A und zusätzlich die Fahrbahnränder)

- Dr.-Kurt-Schumacher-Ring
- Ziegelberg

**Gruppe C** (Reinigungsfläche bis zur Fahrbahnmitte)


Ägidiusstraße	Fliederstraße	Oberer Sandweg
Am Bachl	Flurweg	Rackertshofener Straße
Am Berg	Frühlingstraße	Reauer Weg
Am Fort	Gartenstraße	Regerstraße
Am Grat	Gaimersheimer Straße	Rosenstraße
Am Has	Goethering	Salvatorstraße
Am Kreuzerbuckl	Ilungstraße	Siedlungsstraße
Am Manterinbach	Ingolstädter Straße (alte)	Sommerstraße
Am Sportplatz	Jahnstraße	Sperberweg <i>mit beschränkt öffentlichem Fuß- und Radweg</i>
Am Wiesfleck <i>mit beschränkt öffentlichem Fuß- und Radweg</i>	Jänergasse	Sperlingweg <i>mit beschränkt öffentlichem Fuß- und Radweg</i>
An der Wiege	Johann-Wittmann-Straße	Sudetenstraße
Arndtstraße	Josef-Fleischmann-Straße	Südring
Asamweg	Jurastraße	Schillerstraße
Bachstraße	Kanalstraße	Schubertstraße
Beethovenstraße	Karlstraße	Schulweg
Bernd-Rosemeyer-Straße	Kirchplatz	Schwalbenweg
Bürgermeister-Fuchs-Straße	Lange Gasse	Spatzenweg
Birkenstraße	Leitenweg	Stammhamer Straße
Blumenstraße	Leharstraße	Steinweg
Bräugasse	Lenbachstraße	Sankt-Gangolf-Straße
Breitweg	Lerchenweg <i>mit beschränkt öffentlichem Fuß- und Radweg</i>	Theresienstraße
Christian-Faber-Straße	Lessingstraße	Tulpenstraße
Drosselweg	Lindenweg	Ulmenstraße
Echenzeller Straße	Lönsstraße	Unterer Sandweg
Eichenstraße	Ludwigstraße	Veilchenstraße
Eigenheimstraße	Ludwig-Thoma-Straße	Vorwerkstraße
Elsternweg <i>mit beschränkt öffentlichem Fuß- und Radweg</i>	Martinstraße	Waldweg
Erlenweg	Max-Emanuel-Straße	Weg südl. Manterinbach
Eulenweg	Max-Schulmeyr-Straße	Wetzogasse
Falkenweg	Meisenweg <i>mit beschränkt öffentlichem Fuß- und Radweg</i>	Wiesenweg
Falterweg	Mozartstraße	Zeisigweg
Fasanenweg <i>mit beschränkt öffentlichem Fuß- und Radweg</i>	Nelkenstraße	
Fauststraße	Neubaustraße	
Feuergalgen	Neuhaustraße	
	Nordring	

## Bekanntmachungsvermerk

Die 1. Änderung der Verordnung über die Reinhaltung und Reinigung der öffentlichen Straßen und die Sicherung der Gehbahnen im Winter wurde am 01.02.2017 zur Einsicht im Rathaus der Gemeinde Wettstetten, Zimmer 7, niedergelegt.

Hierauf wurde durch Anschlag an allen Gemeindetafeln hingewiesen. Die Anschläge wurden am 01.12.2017 angeheftet und am 28.02.2017 wieder entfernt.

Wettstetten, 01.02.2017



Risch  
Erster Bürgermeister

